


Управление Федеральной службы государственной регистрации, кадастра и картографии по Костромской области  
полное наименование органа регистрации прав

Выписка из Единого государственного реестра недвижимости об основных характеристиках и зарегистрированных правах на объект недвижимости

Сведения об основных характеристиках объекта недвижимости

В Единый государственный реестр недвижимости внесены следующие сведения:

Земельный участок		Раздел 1 Лист 1		
вид объекта недвижимости				
Лист №1	Раздел 1	Всего листов раздела 1: 1	Всего разделов: 3	Всего листов выписки: 3
29 мая 2018г.				
Кадастровый номер:	44:27:080608:175			
Номер кадастрового квартала:	44:27:080608			
Дата присвоения кадастрового номера:	29.05.2018			
Ранее присвоенный государственный учетный номер:	данные отсутствуют			
Адрес (местоположение):	Местоположение установлено относительно ориентира, расположенного в границах участка. Почтовый адрес ориентира: Костромская обл., г. Кострома, ул. Радиозаводская, 32.			
Площадь, м2:	2838 +/- 19			
Кадастровая стоимость, руб:	3946749,84			
Кадастровые номера расположенных в пределах земельного участка объектов недвижимости:	данные отсутствуют			
Категория земель:	Земли населенных пунктов			
Виды разрешенного использования:	Малозатяжная многоквартирная жилая застройка; обслуживание жилой застройки			
Статус записи об объекте недвижимости:	Сведения об объекте недвижимости имеют статус "актуальные"			
Особые отметки:	данные отсутствуют			
Получатель выписки:	Фролов Федор Евгеньевич (представитель правообладателя), Правообладатель: ООО "Парус", ИНН: 4401140348			




полное наименование должности	подпись	инициалы, фамилия
		Завсигина Наталья Олеговна Куболенко Е.А.

Выписка из Единого государственного реестра недвижимости об основных характеристиках и зарегистрированных правах на объект недвижимости  
 Сведения о зарегистрированных правах

Земельный участок		
вид объекта недвижимости		
Лист №1	Раздел 2	Всего листов раздела 2: 1
		Всего разделов: 3
		Всего листов выписки: 3
29 мая 2018г.		
Кадастровый номер: 44:27:080608:175		

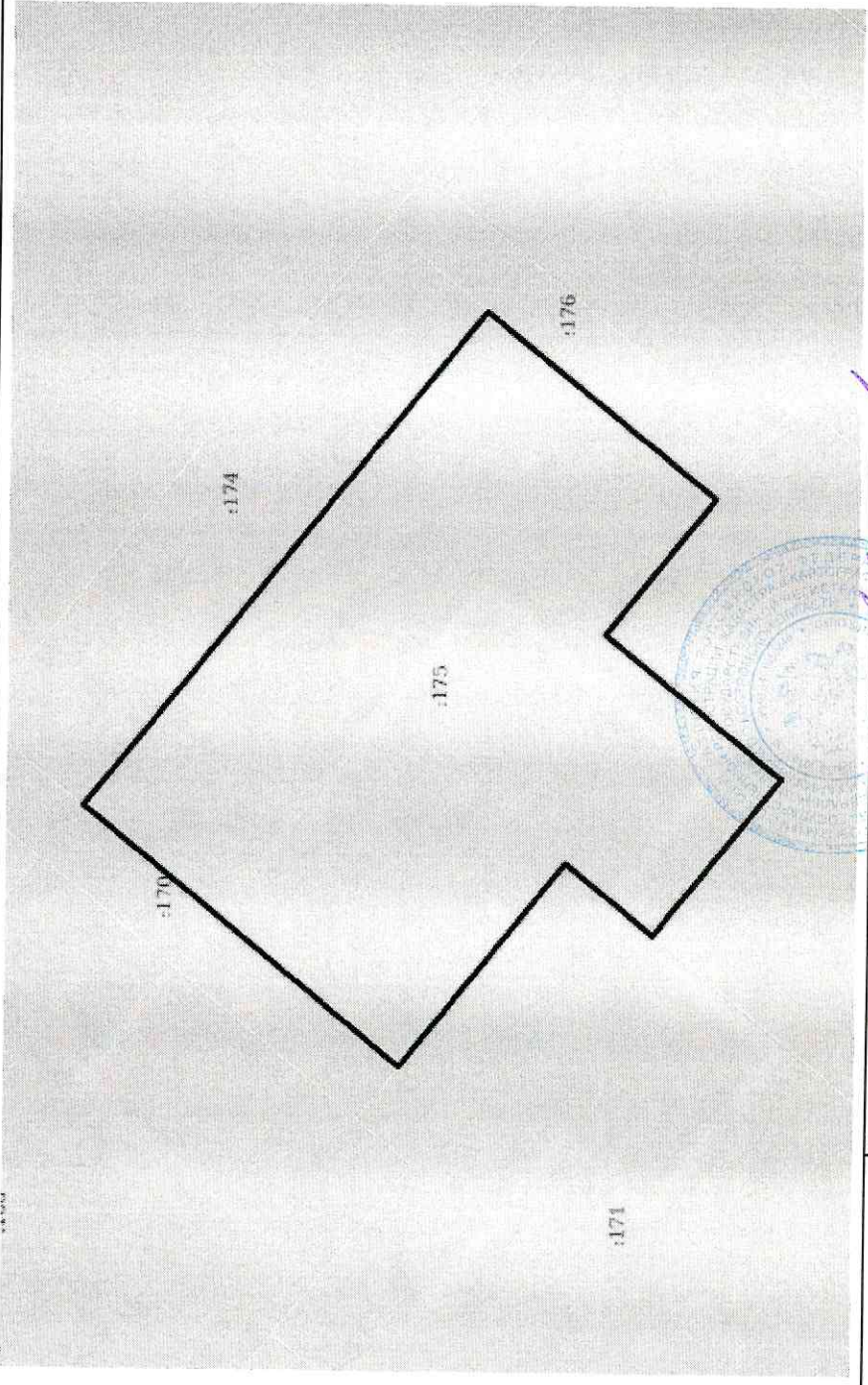


1	Правообладатель (правообладатели):	1.1	ООО "Парус", ИНН: 4401140348, ОГРН: 1134401001811
2	Вид, номер и дата государственной регистрации права:	2.1	Собственность 44:27:080608:175-44/012/2018-1 29.05.2018 15:04:56
3	Документы-основания	3.1	Договор купли-продажи, Выдан 17.04.2018
4	Ограничение прав и обременение объекта недвижимости:	не зарегистрировано	
5	Сведения о наличии решения об изъятии объекта недвижимости для государственных и муниципальных нужд:	данные отсутствуют	
6	Сведения об осуществлении государственной регистрации сделки, права, ограничения права без необходимого в силу закона согласия третьего лица, органа:	данные отсутствуют	



ПОЛНОЕ НАИМЕНОВАНИЕ ДОЛЖНОСТИ	ПОДПИСЬ	ИНИЦИАЛЫ, ФАМИЛИЯ
		Косарева Е.А.

М.П.

Выписка из Единого государственного реестра недвижимости об основных характеристиках и зарегистрированных правах на объект недвижимости  
 Раздел 3  
 Описание местоположения земельного участка

Земельный участок			
вид объекта недвижимости			
Лист №1	Раздел 3	Всего листов раздела 3: 1	Всего разделов: 3
29 мая 2018г.		Всего листов выписки: 3	
Кадастровый номер: 44:27:080608:175			
План (чертеж, схема) земельного участка			
			
Масштаб 1:700		Условные обозначения:	
полное наименование должности		подпись	инициалы, фамилия
			
		М.П.	
			
		Замосинин, Надежда Юрьевна	
		Коваленко Е.А.	


Выписка из Единого государственного реестра недвижимости об основных характеристиках и зарегистрированных правах на объект недвижимости

Сведения об основных характеристиках объекта недвижимости

В Единый государственный реестр недвижимости внесены следующие сведения:

Раздел 1 Лист 1

Земельный участок			
вид объекта недвижимости			
Лист №1 Раздел 1	Всего листов раздела 1: 1	Всего разделов: 3	Всего листов выписки: 3
29 мая 2018г.			
Кадастровый номер:	44:27:080608:177		
Номер кадастрового квартала:	44:27:080608		
Дата присвоения кадастрового номера:	29.05.2018		
Ранее присвоенный государственный учетный номер:	данные отсутствуют		
Адрес (местоположение):	Местоположение установлено относительно ориентира, расположенного в границах участка. Почтовый адрес ориентира: Костромская обл., г. Кострома.		
Площадь, м2:	3225 +/- 20		
Кадастровая стоимость, руб:	4484943		
Кадастровые номера расположенных в пределах земельного участка объектов недвижимости:	данные отсутствуют		
Категория земель:	Земли населенных пунктов		
Виды разрешенного использования:	Малозатяжная многоквартирная жилая застройка		
Статус записи об объекте недвижимости:	Сведения об объекте недвижимости имеют статус "актуальные"		
Особые отметки:	данные отсутствуют		
Получатель выписки:	Фролов Федор Евгеньевич (представитель правообладателя), Правообладатель: ООО "Парус", ИНН: 4401140348		




полное наименование должности	подпись	инициалы, фамилия	Земельный участок Костромская обл.
-------------------------------	---------	-------------------	---------------------------------------

Выписка из Единого государственного реестра недвижимости об основных характеристиках и зарегистрированных правах на объект недвижимости  
Сведения о зарегистрированных правах

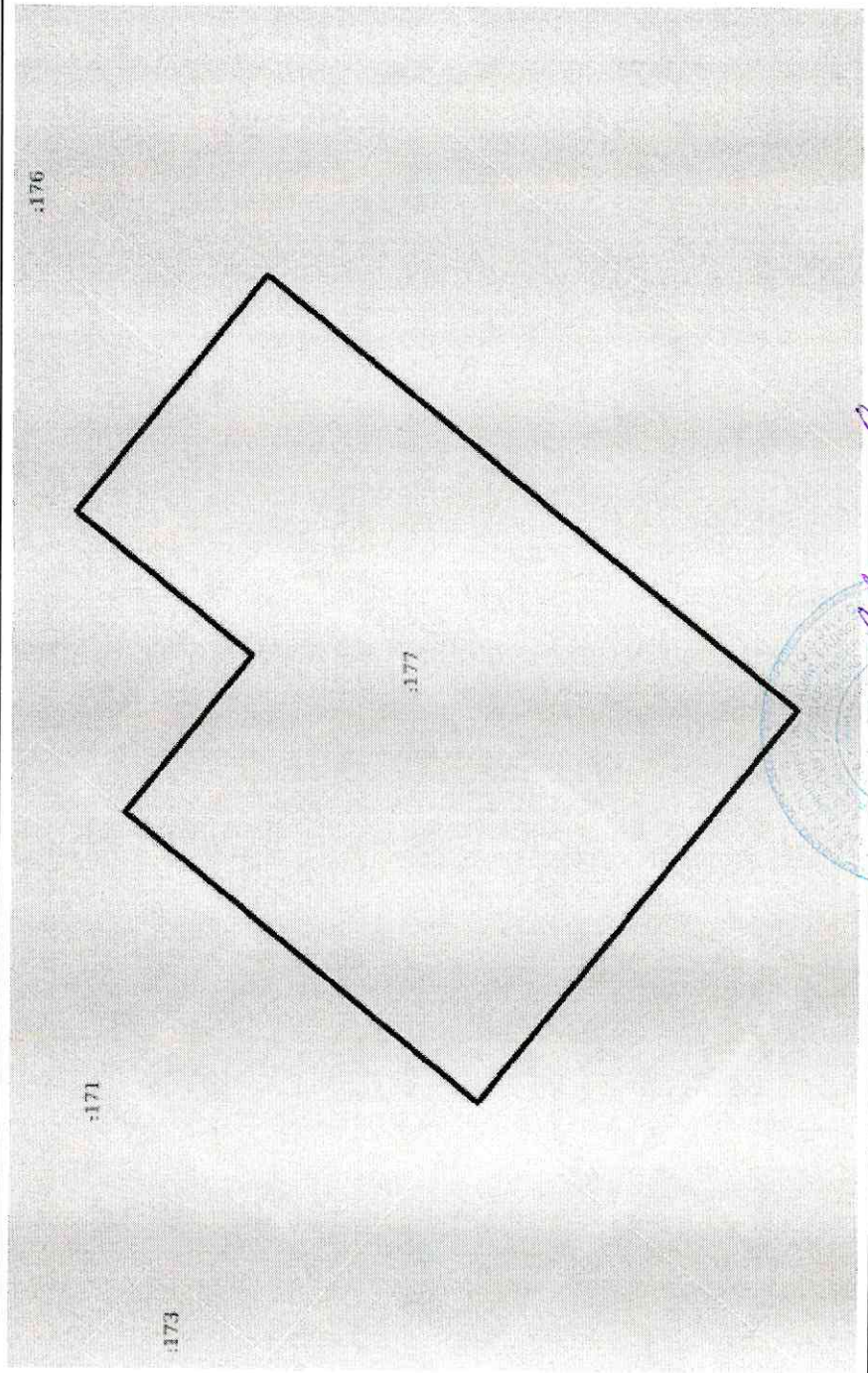


Земельный участок		
вид объекта недвижимости		
Лист №1	Раздел 2	Всего листов раздела 2: 1
		Всего разделов: 3
Всего листов выписки: 3		
29 мая 2018г.		
Кадастровый номер: 44:27:080608:177		

1	Правообладатель (правообладатели):	1.1	ООО "Парус", ИНН: 4401140348, ОГРН: 1134401001811
2	Вид, номер и дата государственной регистрации права:	2.1	Собственность 44:27:080608:177-44/012/2018-1 29.05.2018 15:04:56
3	Документы-основания	3.1	Договор купли-продажи, Выдан 17.04.2018
4	Ограничение прав и обременение объекта недвижимости:	не зарегистрировано	
5	Сведения о наличии решения об изъятии объекта недвижимости для государственных и муниципальных нужд:	данные отсутствуют	
6	Сведения об осуществлении государственной регистрации сделки, права, ограничения права без необходимого в силу закона согласия третьего лица, органа:	данные отсутствуют	



полное наименование должности	подпись	инициалы, фамилия
	<i>С.А. Сидорова</i>	Заместитель начальника отдела Ковалева Е.А.
		М.П.

Выписка из Единого государственного реестра недвижимости об основных характеристиках и зарегистрированных правах на объект недвижимости  
Описание местоположения земельного участка

Земельный участок			
вид объекта недвижимости			
Лист №1	Раздел 3	Всего листов раздела 3: 1	Всего разделов: 3
29 мая 2018г.		Всего листов выписки: 3	
Кадастровый номер: 44:27:080608:177			
План (чертеж, схема) земельного участка			
			
Масштаб 1:700		Условные обозначения:	
полное наименование должности		подпись	инициалы, фамилия
			
		М.П.	
			

Управление Федеральной службы государственной регистрации, кадастра и картографии по Костромской области  
полное наименование органа регистрации прав


Выписка из Единого государственного реестра недвижимости об основных характеристиках и зарегистрированных правах на объект недвижимости

Сведения об основных характеристиках объекта недвижимости

В Единый государственный реестр недвижимости внесены следующие сведения:

Раздел 1 Лист 1

Земельный участок			
вид объекта недвижимости			
Лист №1 Раздел 1	Всего листов раздела 1: 1	Всего разделов: 3	Всего листов выписки: 3
29 мая 2018г.			
Кадастровый номер:	44:27:080608:178		
Номер кадастрового квартала:	44:27:080608		
Дата присвоения кадастрового номера:	29.05.2018		
Ранее присвоенный государственный учетный номер:	данные отсутствуют		
Адрес (местоположение):	Местоположение установлено относительно ориентира, расположенного в границах участка. Почтовый адрес ориентира: Костромская обл., г. Кострома.		
Площадь, м2:	3310 +/- 20		
Кадастровая стоимость, руб:	4603150.8		
Кадастровые номера расположенных в пределах земельного участка объектов недвижимости:	данные отсутствуют		
Категория земель:	Земли населенных пунктов		
Виды разрешенного использования:	Малозатяжная многоквартирная жилая застройка		
Статус записи об объекте недвижимости:	Сведения об объекте недвижимости имеют статус "актуальные"		
Особые отметки:	данные отсутствуют		
Получатель выписки:	Фролов Федор Евгеньевич (представитель правообладателя), Правообладатель: ООО "Парус", ИНН: 4401140348		



Заместитель начальника отдела

инициалы, фамилия Коваленко Е.А.

ПОДПИСЬ


М.П.

ПОЛНОЕ НАИМЕНОВАНИЕ ДОЛЖНОСТИ

Выписка из Единого государственного реестра недвижимости об основных характеристиках и зарегистрированных правах на объект недвижимости  
Сведения о зарегистрированных правах

Земельный участок		
вид объекта недвижимости		
Лист №1	Раздел 2	Всего листов раздела 2: 1
		Всего разделов: 3
29 мая 2018г.		Всего листов выписки: 3
Кадастровый номер: 44:27:080608:178		

1	Правообладатель (правообладатели):	1.1	ООО "Парус", ИНН: 4401140348, ОГРН: 1134401001811
2	Вид, номер и дата государственной регистрации права:	2.1	Собственность 44:27:080608:178-44/012/2018-1 29.05.2018 15:04:56
3	Документы-основания	3.1	Договор купли-продажи, Выдан 17.04.2018
4	Ограничение прав и обременение объекта недвижимости:	не зарегистрировано	
5	Сведения о наличии решения об изъятии объекта недвижимости для государственных и муниципальных нужд:	данные отсутствуют	
6	Сведения об осуществлении государственной регистрации сделки, права, ограничения права без необходимого в силу закона согласия третьего лица, органа:	данные отсутствуют	



полное наименование должности	подпись	инициалы, фамилия
		Заведующий начальником отдела Коваленко Е.А.

М.П.

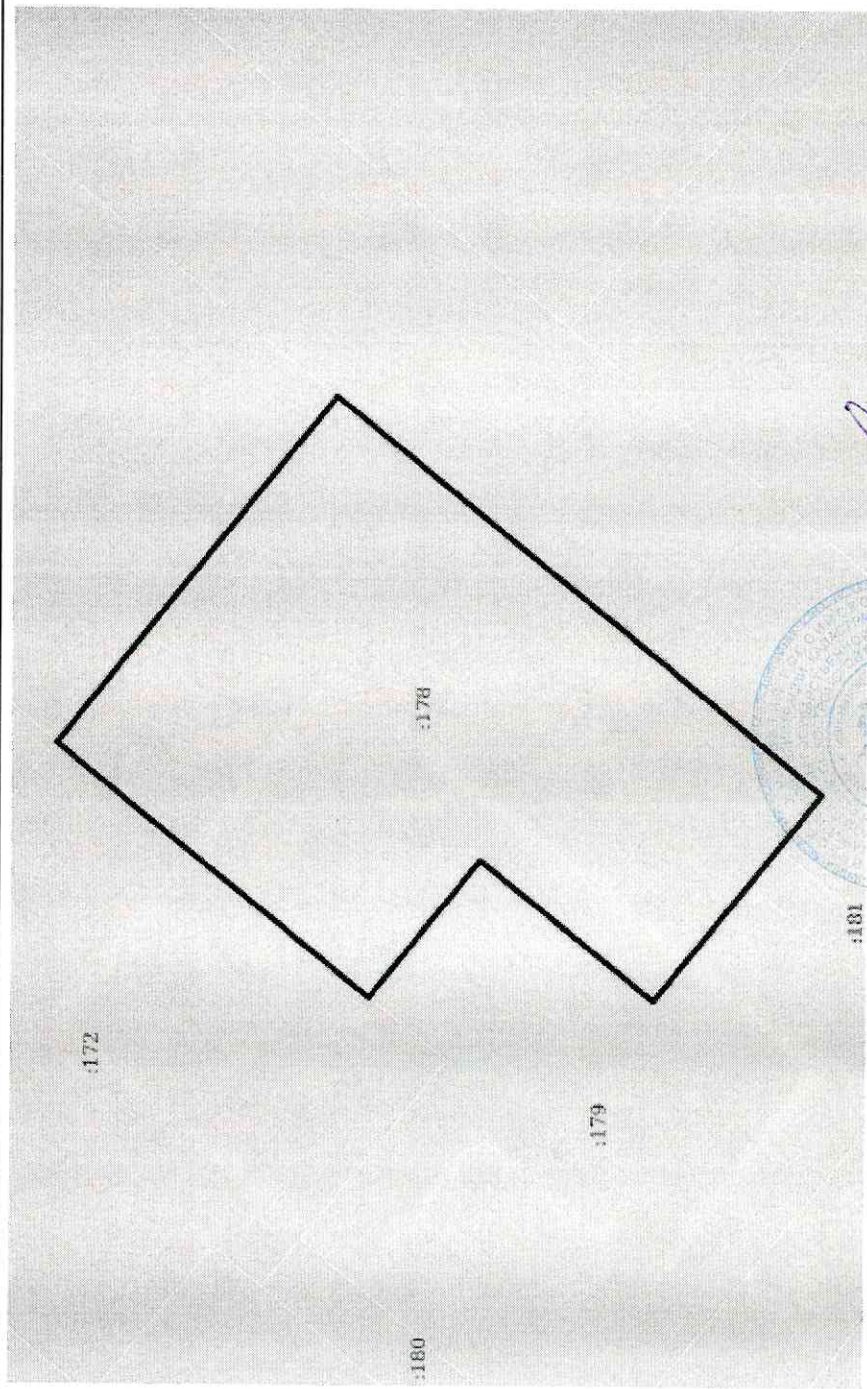


Выписка из Единого государственного реестра недвижимости об основных характеристиках и зарегистрированных правах на объект недвижимости

Описание местоположения земельного участка

Земельный участок			
вид объекта недвижимости			
Лист №1	Раздел 3	Всего листов раздела 3: 1	Всего разделов: 3
29 мая 2018г.		Всего листов выписки: 3	
Кадастровый номер: 44:27:080608:178			

План (чертеж, схема) земельного участка




Масштаб 1:800	Условные обозначения:	Земельный участок	
полное наименование должности		инициалы, фамилия	
подпись		Коваленко Е.А.	
М.П.			

Выписка из Единого государственного реестра недвижимости об основных характеристиках и зарегистрированных правах на объект недвижимости

Сведения об основных характеристиках объекта недвижимости

В Единый государственный реестр недвижимости внесены следующие сведения:

Земельный участок				
вид объекта недвижимости				
Лист №1	Раздел 1	Всего листов раздела 1: 1	Всего разделов: 3	Всего листов выписки: 3
29 мая 2018г.				
Кадастровый номер:	44:27:080608:179			
Номер кадастрового квартала:	44:27:080608			
Дата присвоения кадастрового номера:	29.05.2018			
Ранее присвоенный государственный учетный номер:	данные отсутствуют			
Адрес (местоположение):	Местоположение установлено относительно ориентира, расположенного в границах участка. Почтовый адрес ориентира: Костромская обл., г. Кострома.			
Площадь, м2:	2852 +/- 19			
Кадастровая стоимость, руб:	3966219.36			
Кадастровые номера расположенных в пределах земельного участка объектов недвижимости:	данные отсутствуют			
Категория земель:	Земли населенных пунктов			
Виды разрешенного использования:	Малозатяжная многоквартирная жилая застройка			
Статус записи об объекте недвижимости:	Сведения об объекте недвижимости имеют статус "актуальные"			
Особые отметки:	данные отсутствуют			
Получатель выписки:	Фролов Федор Евгеньевич (представитель правообладателя), Правообладатель: ООО "Парус", ИНН: 4401140348			



полное наименование должности	подпись	инициалы, фамилия
-------------------------------	---------	-------------------


Коваленко Е.А.

М.П.

Выписка из Единого государственного реестра недвижимости об основных характеристиках и зарегистрированных правах на объект недвижимости  
Сведения о зарегистрированных правах

Земельный участок	
вид объекта недвижимости	
Лист №1 Раздел 2	Всего листов раздела 2: 1
29 мая 2018г.	Всего разделов: 3
Всего листов выписки: 3	
Кадастровый номер: 44:27:080608:179	

1	Правообладатель (правообладатели):	1.1	ООО "Парус", ИНН: 4401140348, ОГРН: 1134401001811
2	Вид, номер и дата государственной регистрации права:	2.1	Собственность 44:27:080608:179-44/012/2018-1 29.05.2018 15:04:56
3	Документы-основания	3.1	Договор купли-продажи, Выдан 17.04.2018
4	Ограничение прав и обременение объекта недвижимости:	не зарегистрировано	
5	Сведения о наличии решения об изъятии объекта недвижимости для государственных и муниципальных нужд:	данные отсутствуют	
6	Сведения об осуществлении государственной регистрации сделки, права, ограничения права без необходимого в силу закона согласия третьего лица, органа:	данные отсутствуют	



Заместитель начальника отдела

полное наименование должности	подпись	инициалы, фамилия
		Коваленко Е.А.
	М.П.	

Выписка из Единого государственного реестра недвижимости об основных характеристиках и зарегистрированных правах на объект недвижимости

Описание местоположения земельного участка

Земельный участок			
вид объекта недвижимости			
Лист №1	Раздел 3	Всего листов раздела 3: 1	Всего разделов: 3
29 мая 2018г.		Всего листов выписки: 3	
Кадастровый номер: 44:27:080608:179			
План (чертеж, схема) земельного участка			
Масштаб 1:700	Условные обозначения:		
полное наименование должности		подпись	инициалы, фамилия
		М.П.	
		Коваленко Е.А.	


Управление Федеральной службы государственной регистрации, кадастра и картографии по Костромской области  
полное наименование органа регистрации прав

Выписка из Единого государственного реестра недвижимости об основных характеристиках и зарегистрированных правах на объект недвижимости

Сведения об основных характеристиках объекта недвижимости

В Единый государственный реестр недвижимости внесены следующие сведения:

Земельный участок		
вид объекта недвижимости		
Лист №1	Раздел 1	Всего листов раздела 1: 1
		Всего разделов: 3
		Всего листов выписки: 3
29 мая 2018г.		
Кадастровый номер:	44:27:080608:166	
Номер кадастрового квартала:	44:27:080608	
Дата присвоения кадастрового номера:	29.05.2018	
Ранее присвоенный государственный учетный номер:	данные отсутствуют	
Адрес (местоположение):	Местоположение установлено относительно ориентира, расположенного в границах участка. Почтовый адрес ориентира: Костромская обл., г. Кострома, ул. Олега Юрасова, 34.	
Площадь, м2:	3402 +/- 20	
Кадастровая стоимость, руб:	4731093.36	
Кадастровые номера расположенных в пределах земельного участка объектов недвижимости:	данные отсутствуют	
Категория земель:	Земли населенных пунктов	
Виды разрешенного использования:	Малозатяжная многоквартирная жилая застройка	
Статус записи об объекте недвижимости:	Сведения об объекте недвижимости имеют статус "актуальные"	
Особые отметки:	данные отсутствуют	
Получатель выписки:	Фролов Федор Евгеньевич (представитель правообладателя), Правообладатель: ООО "Парус", ИНН: 4401140348	




полное наименование должности	подпись	инициалы, фамилия
		Фролов Федор Евгеньевич

М.П.

Выписка из Единого государственного реестра недвижимости об основных характеристиках и зарегистрированных правах на объект недвижимости  
Сведения о зарегистрированных правах

Земельный участок		
вид объекта недвижимости		
Лист №1	Раздел 2	Всего листов раздела 2: 1
		Всего разделов: 3
29 мая 2018г.		Всего листов выписки: 3
Кадастровый номер: 44:27:080608:166		

1	Правообладатель (правообладатели):	1.1	ООО "Парус", ИНН: 4401140348, ОГРН: 1134401001811
2	Вид, номер и дата государственной регистрации права:	2.1	Собственность 44:27:080608:166-44/012/2018-1 29.05.2018 15:04:56
3	Документы-основания	3.1	Договор купли-продажи, Выдан 17.04.2018
4	Ограничение прав и обременение объекта недвижимости:	не зарегистрировано	
5	Сведения о наличии решения об изъятии объекта недвижимости для государственных и муниципальных нужд:	данные отсутствуют	
6	Сведения об осуществлении государственной регистрации сделки, права, ограничения права без необходимого в силу закона согласия третьего лица, органа:	данные отсутствуют	



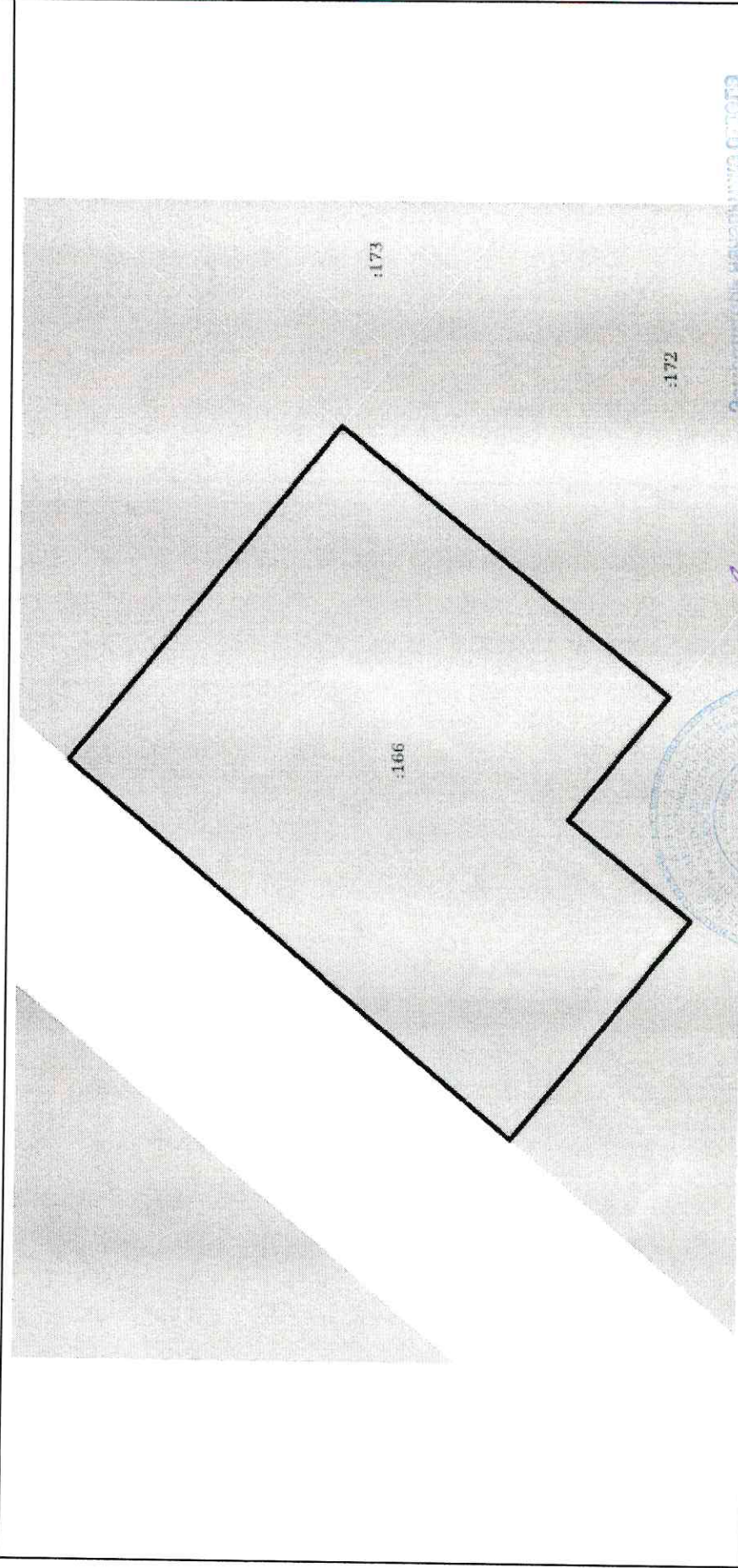
полное наименование должности	подпись	инициалы, фамилия
	<i>С.А. Сидорова</i>	С.А. Сидорова

М.П.  
Каспийская ЕА

Раздел 3

Выписка из Единого государственного реестра недвижимости об основных характеристиках и зарегистрированных правах на объект недвижимости

Описание местоположения земельного участка

Земельный участок			
вид объекта недвижимости			
Лист №1	Раздел 3	Всего листов раздела 3: 1	Всего разделов: 3
29 мая 2018г.		Всего листов выписки: 3	
Кадастровый номер: 44:27:080608:166			
План (чертеж, схема) земельного участка			
			
Масштаб 1:700		Условные обозначения:	
полное наименование должности		подпись	
		инициалы, фамилия	

М.П.


Выписка из Единого государственного реестра недвижимости об основных характеристиках и зарегистрированных правах на объект недвижимости

Сведения об основных характеристиках объекта недвижимости

В Единый государственный реестр недвижимости внесены следующие сведения:

Земельный участок		
вид объекта недвижимости		
Лист №1 Раздел 1	Всего листов раздела 1: 1	Всего разделов: 3
		Всего листов выписки: 3
29 мая 2018г.		
Кадастровый номер:	44:27:080608:167	
Номер кадастрового квартала:	44:27:080608	
Дата присвоения кадастрового номера:	29.05.2018	
Ранее присвоенный государственный учетный номер:	данные отсутствуют	
Адрес (местоположение):	Местоположение установлено относительно ориентира, расположенного в границах участка. Почтовый адрес ориентира: Костромская обл., г. Кострома, ул. Олега Юрасова, 38.	
Площадь, м2:	3302 +/- 20	
Кадастровая стоимость, руб:	4592025.36	
Кадастровые номера расположенных в пределах земельного участка объектов недвижимости:	данные отсутствуют	
Категория земель:	Земли населенных пунктов	
Виды разрешенного использования:	Малозатяжная многоквартирная жилая застройка	
Статус записи об объекте недвижимости:	Сведения об объекте недвижимости имеют статус "актуальные"	
Особые отметки:	данные отсутствуют	
Получатель выписки:	Фролов Федор Евгеньевич (представитель правообладателя), Правообладатель: ООО "Парус", ИНН: 4401140348	

Раздел 1 Лист 1



полное наименование должности	подпись	инициалы, фамилия
-------------------------------	---------	-------------------

М.П.


Костромская обл.



Выписка из Единого государственного реестра недвижимости об основных характеристиках и зарегистрированных правах на объект недвижимости  
Сведения о зарегистрированных правах

Земельный участок		
вид объекта недвижимости		
Лист №1	Раздел 2	Всего листов раздела 2: 1
		Всего разделов: 3
29 мая 2018г.		Всего листов выписки: 3
Кадастровый номер: 44:27:080608:167		

1	Правообладатель (правообладатели):	1.1	ООО "Парус", ИНН: 4401140348, ОГРН: 1134401001811
2	Вид, номер и дата государственной регистрации права:	2.1	Собственность 44:27:080608:167-44/012/2018-1 29.05.2018 15:04:56
3	Документы-основания	3.1	Договор купли-продажи, Выдан 17.04.2018
4	Ограничение прав и обременение объекта недвижимости:	не зарегистрировано	
5	Сведения о наличии решения об изъятии объекта недвижимости для государственных и муниципальных нужд:	данные отсутствуют	
6	Сведения об осуществлении государственной регистрации сделки, права, ограничения права без необходимого в силу закона согласия третьего лица, органа:	данные отсутствуют	



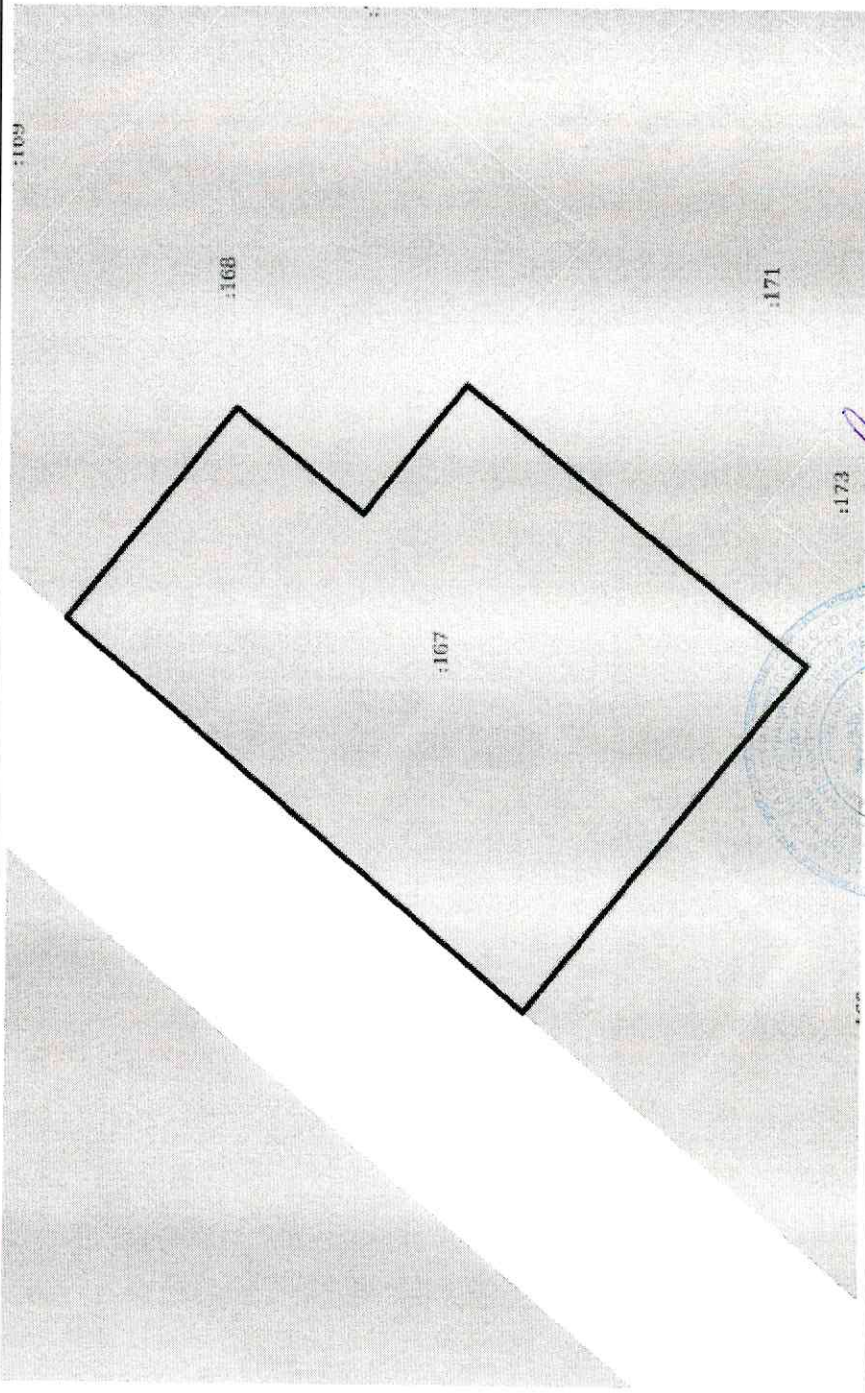

ПОЛНОЕ наименование должности	
подпись	инициалы, фамилия
	К.В.Степанов А.А.

М.П.

Раздел 3

Выписка из Единого государственного реестра недвижимости об основных характеристиках и зарегистрированных правах на объект недвижимости

Описание местоположения земельного участка

Земельный участок			
вид объекта недвижимости			
Лист №1	Раздел 3	Всего листов раздела 3: 1	Всего разделов: 3
29 мая 2018г.		Всего листов выписки: 3	
Кадастровый номер: 44:27:080608:167			
План (чертеж, схема) земельного участка			
			
Масштаб 1:800		Условные обозначения:	
полное наименование должности		подпись	
			
		М.П.	
		инициалы, фамилия	

Управление Федеральной службы государственной регистрации, кадастра и картографии по Костромской области  
полное наименование органа регистрации прав


Выписка из Единого государственного реестра недвижимости об основных характеристиках и зарегистрированных правах на объект недвижимости

Сведения об основных характеристиках объекта недвижимости

В Единый государственный реестр недвижимости внесены следующие сведения:

Земельный участок			
вид объекта недвижимости			
Лист №1 Раздел 1	Всего листов раздела 1: 1	Всего разделов: 3	Всего листов выписки: 3
29 мая 2018г.	Кадастровый номер:	44:27:080608:168	
	Номер кадастрового квартала:	44:27:080608	
	Дата присвоения кадастрового номера:	29.05.2018	
	Ранее присвоенный государственный учетный номер:	данные отсутствуют	
	Адрес (местоположение):	Местоположение установлено относительно ориентира, расположенного в границах участка. Почтовый адрес ориентира: Костромская обл., г. Кострома, ул. Радиозаводская, 30.	
	Площадь, м2:	3066 +/- 19	
	Кадастровая стоимость, руб:	4263824.88	
	Кадастровые номера расположенных в пределах земельного участка объектов недвижимости:	данные отсутствуют	
	Категория земель:	Земли населенных пунктов	
	Виды разрешенного использования:	Малозатяжная многоквартирная жилая застройка; обслуживание жилой застройки	
	Статус записи об объекте недвижимости:	Сведения об объекте недвижимости имеют статус "актуальные"	
	Особые отметки:	данные отсутствуют	
	Получатель выписки:	Фролов Федор Евгеньевич (представитель правообладателя), Правообладатель: ООО "Парус", ИНН: 4401140348	

Раздел 1 Лист 1




полное наименование должности	подпись	инициалы, фамилия
		Фролов Федор Евгеньевич

Выписка из Единого государственного реестра недвижимости об основных характеристиках и зарегистрированных правах на объект недвижимости  
Сведения о зарегистрированных правах

Земельный участок	
вид объекта недвижимости	
Лист №1 Раздел 2	Всего листов раздела 2: 1
29 мая 2018г.	Всего разделов: 3
Всего листов выписки: 3	
Кадастровый номер: 44:27:080608:168	

1	Правообладатель (правообладатели):	1.1	ООО "Парус", ИНН: 4401140348, ОГРН: 1134401001811
2	Вид, номер и дата государственной регистрации права:	2.1	Собственность 44:27:080608:168-44/012/2018-1 29.05.2018 15:04:56
3	Документы-основания	3.1	Договор купли-продажи, Выдан 17.04.2018
4	Ограничение прав и обременение объекта недвижимости:	не зарегистрировано	
5	Сведения о наличии решения об изъятии объекта недвижимости для государственных и муниципальных нужд:	данные отсутствуют	
6	Сведения об осуществлении государственной регистрации сделки, права, ограничения права без необходимого в силу закона согласия третьего лица, органа:	данные отсутствуют	

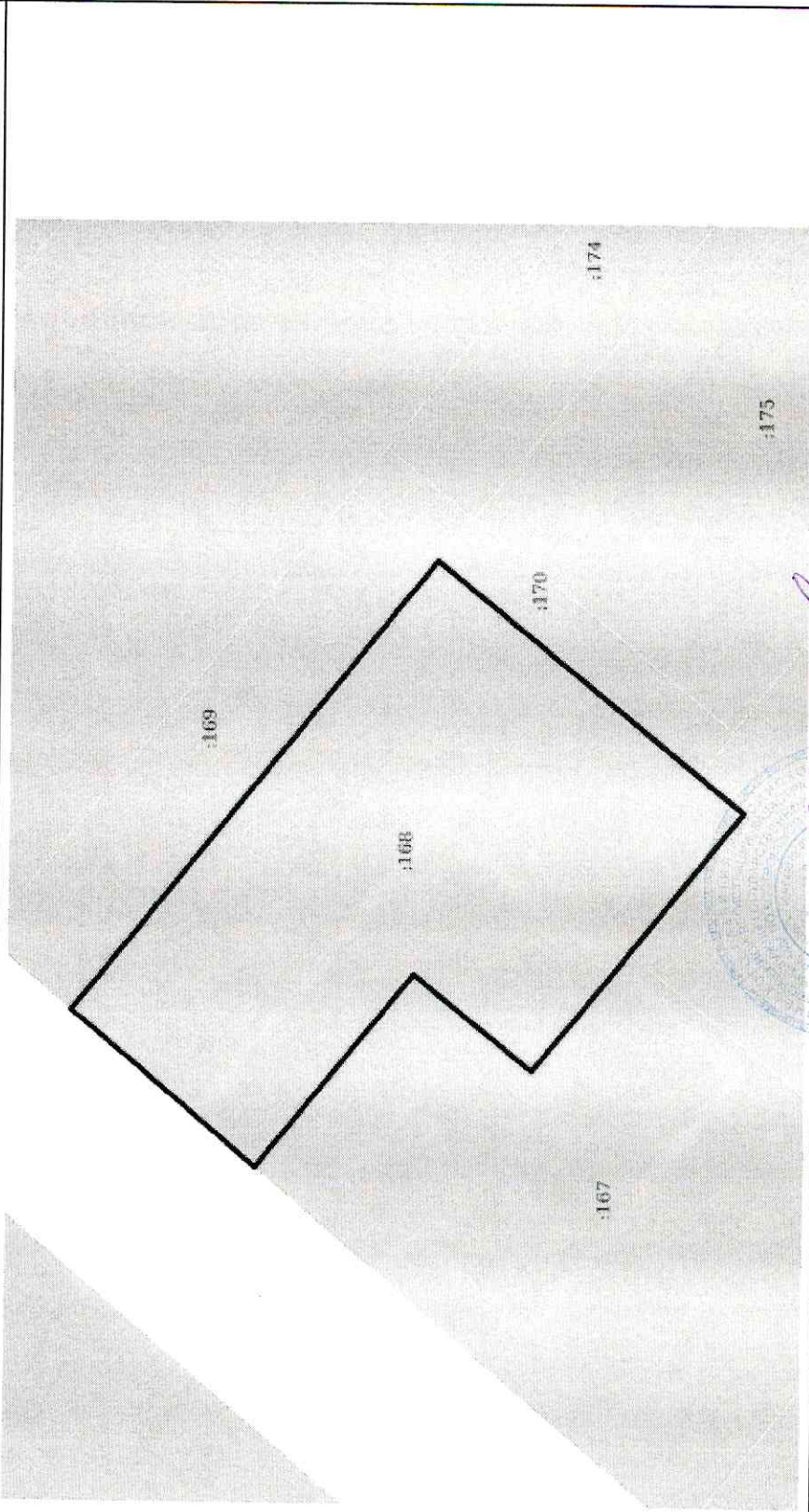




полное наименование должности	подпись	инициалы, фамилия
	<i>М.П.</i>	Козлов М.А.

Раздел 3

Выписка из Единого государственного реестра недвижимости об основных характеристиках и зарегистрированных правах на объект недвижимости

Описание местоположения земельного участка

Земельный участок			
вид объекта недвижимости			
Лист №1	Раздел 3	Всего листов раздела 3: 1	Всего разделов: 3
29 мая 2018г.		Всего листов выписки: 3	
Кадастровый номер: 44:27:080608:168			
План (чертеж, схема) земельного участка			
			
Масштаб 1:800		Условные обозначения:	
полное наименование должности		подпись	
		 М.П.	
			
		инициалы, фамилия Кобелев С.А.	

Управление Федеральной службы государственной регистрации, кадастра и картографии по Костромской области  
полное наименование органа регистрации прав


Выписка из Единого государственного реестра недвижимости об основных характеристиках и зарегистрированных правах на объект недвижимости

Сведения об основных характеристиках объекта недвижимости

В Единый государственный реестр недвижимости внесены следующие сведения:

Земельный участок				
вид объекта недвижимости				
Лист №1	Раздел 1	Всего листов раздела 1: 1	Всего разделов: 3	Всего листов выписки: 3
29 мая 2018г.				
Кадастровый номер: 44:27:080608:171				
Номер кадастрового квартала: 44:27:080608				
Дата присвоения кадастрового номера: 29.05.2018				
Ранее присвоенный государственный учетный номер: данные отсутствуют				
Адрес (местоположение): Местоположение установлено относительно ориентира, расположенного в границах участка. Почтовый адрес ориентира: Костромская обл., г. Кострома, ул. Олега Юрасова, 40.				
Площадь, м2: 3007 +/- 19				
Кадастровая стоимость, руб: 4181774.76				
Кадастровые номера расположенных в пределах земельного участка объектов недвижимости: данные отсутствуют				
Категория земель: Земли населенных пунктов				
Виды разрешенного использования: Малоэтажная многоквартирная жилая застройка				
Статус записи об объекте недвижимости: Сведения об объекте недвижимости имеют статус "актуальные"				
Особые отметки: данные отсутствуют				
Получатель выписки: Фролов Федор Евгеньевич (представитель правообладателя), Правообладатель: ООО "Парус", ИНН: 4401140348				

Раздел 1 Лист 1




полное наименование должности	подпись	инициалы, фамилия
		Кудряшова Е.А.

Выписка из Единого государственного реестра недвижимости об основных характеристиках и зарегистрированных правах на объект недвижимости  
Сведения о зарегистрированных правах

Земельный участок			
вид объекта недвижимости			
Лист №1	Раздел 2	Всего листов раздела 2: 1	Всего разделов: 3
29 мая 2018г.		Всего листов выписки: 3	
Кадастровый номер: 44:27:080608:171			

1	Правообладатель (правообладатели):	1.1	ООО "Парус", ИНН: 4401140348, ОГРН: 1134401001811
2	Вид, номер и дата государственной регистрации права:	2.1	Собственность 44:27:080608:171-44/012/2018-1 29.05.2018 15:04:56
3	Документы-основания	3.1	Договор купли-продажи, Выдан 17.04.2018
4	Ограничение прав и обременение объекта недвижимости:	не зарегистрировано	
5	Сведения о наличии решения об изъятии объекта недвижимости для государственных и муниципальных нужд:	данные отсутствуют	
6	Сведения об осуществлении государственной регистрации сделки, права, ограничения права без необходимого в силу закона согласия третьего лица, органа:	данные отсутствуют	



полное наименование должности	подпись	инициалы, фамилия
-------------------------------	---------	-------------------

М.П. Ковалева Е.А.

Выписка из Единого государственного реестра недвижимости об основных характеристиках и зарегистрированных правах на объект недвижимости  
 Описание местоположения земельного участка

Земельный участок			
вид объекта недвижимости			
Лист №1	Раздел 3	Всего листов раздела 3: 1	Всего разделов: 3
29 мая 2018г.		Всего листов выписки: 3	
Кадастровый номер: 44:27:080608:171			
План (чертеж, схема) земельного участка			
Масштаб 1:700		Условные обозначения:	
полное наименование должности		подпись	
		М.П.	
		инициалы, фамилия	
		Коваленко Е.А.	




Управление Федеральной службы государственной регистрации, кадастра и картографии по Костромской области  
полное наименование органа регистрации прав

Выписка из Единого государственного реестра недвижимости об основных характеристиках и зарегистрированных правах на объект недвижимости

Сведения об основных характеристиках объекта недвижимости

В Единый государственный реестр недвижимости внесены следующие сведения:

Земельный участок		Всего листов выписки: 3	
вид объекта недвижимости		Всего разделов: 3	
Лист №1	Раздел 1	Всего листов раздела 1: 1	Всего листов выписки: 3
29 мая 2018г.			
Кадастровый номер:		44:27:080608:172	
Номер кадастрового квартала:		44:27:080608	
Дата присвоения кадастрового номера:		29.05.2018	
Ранее присвоенный государственный учетный номер:		данные отсутствуют	
Адрес (местоположение):		Местоположение установлено относительно ориентира, расположенного в границах участка. Почтовый адрес ориентира: Костромская обл., г. Кострома.	
Площадь, м2:		3196 +/- 20	
Кадастровая стоимость, руб:		4444613,28	
Кадастровые номера расположенных в пределах земельного участка объектов недвижимости:		данные отсутствуют	
Категория земель:		Земли населенных пунктов	
Виды разрешенного использования:		Малоэтажная многоквартирная жилая застройка	
Статус записи об объекте недвижимости:		Сведения об объекте недвижимости имеют статус "актуальные"	
Особые отметки:		данные отсутствуют	
Получатель выписки:		Фролов Федор Евгеньевич (представитель правообладателя), Правообладатель: ООО "Парус", ИНН: 4401140348	



полное наименование должности	подпись	инициалы, фамилия
-------------------------------	---------	-------------------


М.П.

Костомов Е.А.

Выписка из Единого государственного реестра недвижимости об основных характеристиках и зарегистрированных правах на объект недвижимости  
Сведения о зарегистрированных правах

Земельный участок	
вид объекта недвижимости	
Лист №1 Раздел 2	Всего листов раздела 2: 1
29 мая 2018г.	Всего разделов: 3
Всего листов выписки: 3	
Кадастровый номер: 44:27:080608:172	

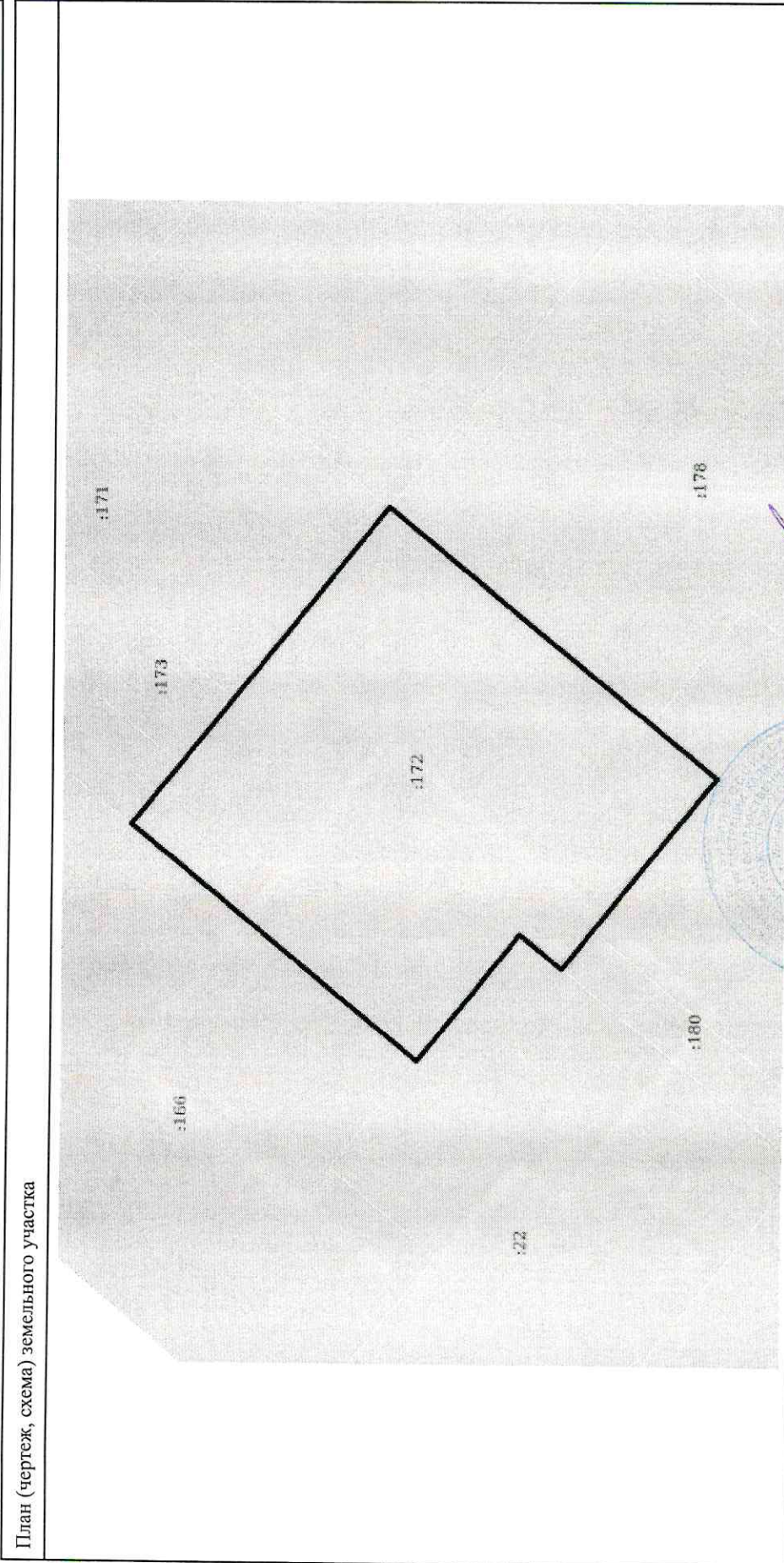
1	Правообладатель (правообладатели):	1.1	ООО "Парус", ИНН: 4401140348, ОГРН: 1134401001811
2	Вид, номер и дата государственной регистрации права:	2.1	Собственность 44:27:080608:172-44/012/2018-1 29.05.2018 15:04:56
3	Документы-основания	3.1	Договор купли-продажи, Выдан 17.04.2018
4	Ограничение прав и обременение объекта недвижимости:	не зарегистрировано	
5	Сведения о наличии решения об изъятии объекта недвижимости для государственных и муниципальных нужд:	данные отсутствуют	
6	Сведения об осуществлении государственной регистрации сделки, права, ограничения права без необходимого в силу закона согласия третьего лица, органа:	данные отсутствуют	



полное наименование должности		инициалы, фамилия	
		М.П.	
подпись			

Выписка из Единого государственного реестра недвижимости об основных характеристиках и зарегистрированных правах на объект недвижимости  
 Раздел 3  
 Описание местоположения земельного участка

Земельный участок			
вид объекта недвижимости			
Лист №1	Раздел 3	Всего листов раздела 3: 1	Всего разделов: 3
29 мая 2018г.		Всего листов выписки: 3	
Кадастровый номер: 44:27:080608:172			



Масштаб 1:800	Условные обозначения:
полное наименование должности	инициалы, фамилия
подпись	М.П.

Федеральное агентство по техническому регулированию и метрологии  
 Федеральное бюро кадастровых данных  
 КАСОВИД 5А